

ALLEGATO 6

Piano di Emergenza Comunale – Comune di Montebuono (RI)

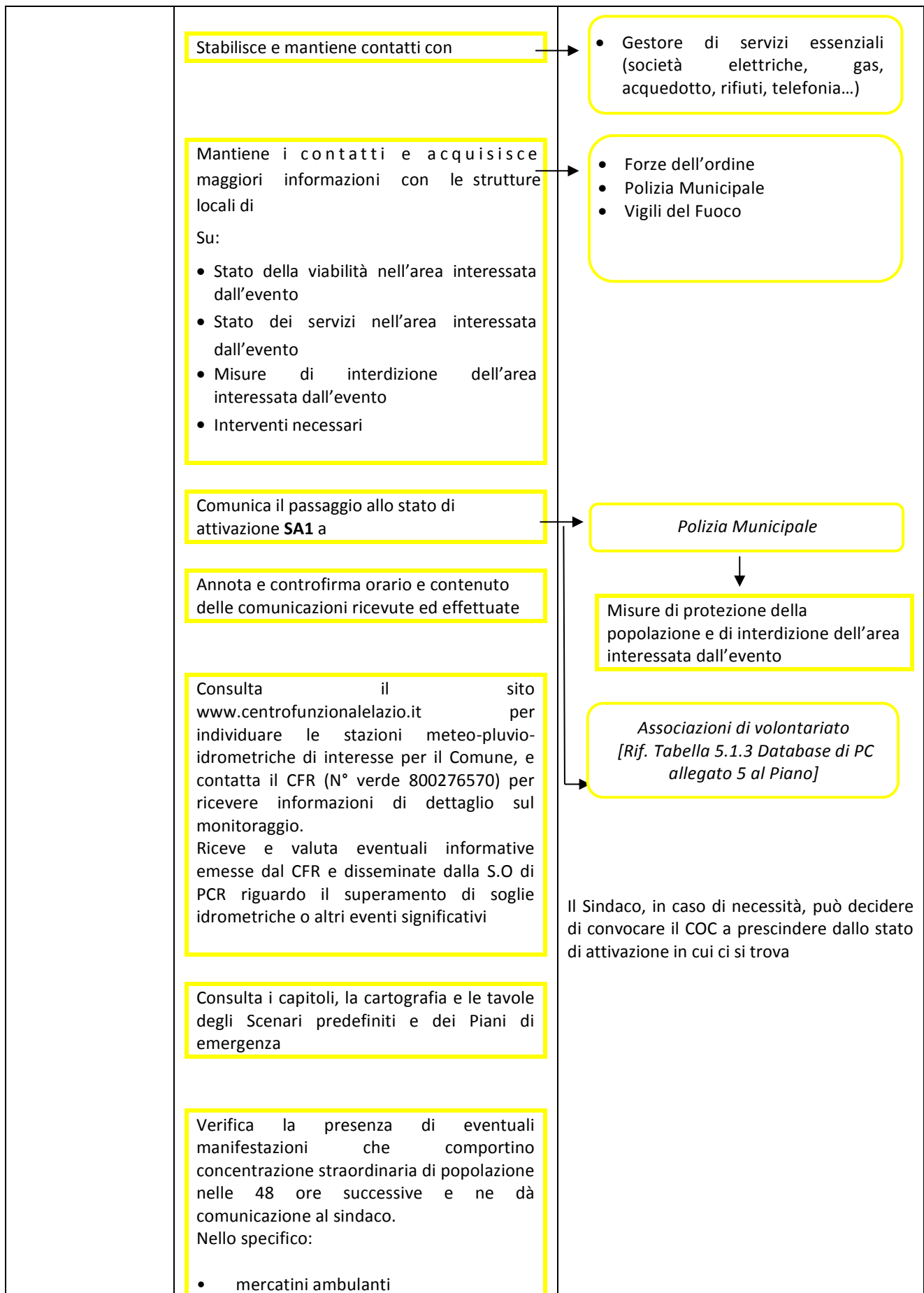
Sommario

1. Procedure Operative	2
1.1. Evento meteo, idrogeologico e idraulico e idrogeologico per forti temporali.....	2
1.2. Evento neve, ghiaccio, ondate di freddo.....	13
1.3 Evento incendio boschivo e di interfaccia.....	21
1.4 Evento sismico.....	34
2. Risorse impiegate	36
2.1 Evento meteo, idrogeologico e idraulico e idrogeologico per forti temporali.....	36
2.2. Evento neve, ghiaccio, ondate di freddo.....	37
2.3 Evento incendio boschivo e di interfaccia.....	38
2.4. Evento sismico.....	39

1. Procedure Operative

1.1. Evento meteo, idrogeologico e idraulico e idrogeologico per forti temporali

ATTENZIONE – SA1		Evento meteo idrogeologico e idraulico, idrogeologico per forti temporali
<ul style="list-style-type: none"> • Avviso di criticità idrogeologica e idraulica regionale anche per forti temporali emesso dal CFR e consultabile sul sito Internet della Regione, con criticità moderata sulla/e Zona/e di Allerta di appartenenza del Comune (previsione). Conseguente emissione dell'Alertamento del sistema di Protezione Civile Regionale emesso dalla Sala Operativa Regionale che stabilisce la fase di Attenzione sulla/e Zona/e di Allerta di interesse Evento in atto con caratteristiche di ordinaria criticità. • Al superamento delle soglie riferite al sistema di alertamento locale tale da far scattare l'Attenzione • All'aggravarsi della situazione nei punti critici monitorati a vista dai presidi territoriali 		
Sindaco	<div style="border: 1px solid yellow; padding: 2px; margin-bottom: 5px;">Determina il passaggio allo stato di attivazione SA1</div> <div style="border: 1px solid yellow; padding: 2px; margin-bottom: 5px;">Contatta i referenti i Comuni facenti parte del COI e i comuni limitrofi/vicini</div> <div style="border: 1px solid yellow; padding: 2px; margin-bottom: 5px;">Attiva il PRESIDIO OPERATIVO COMUNALE</div> <div style="border: 1px solid yellow; padding: 2px; margin-bottom: 5px;">Attiva</div> <div style="border: 1px solid yellow; padding: 2px; margin-bottom: 5px;">Attiva e dispone l'invio dei</div>	<div style="border: 1px solid yellow; border-radius: 10px; padding: 5px; margin-bottom: 10px; text-align: center;"> <i>Responsabile della Funzione Tecnica e di Pianificazione (Responsabile Servizi Tecnici)</i> </div> <div style="border: 1px solid yellow; border-radius: 10px; padding: 5px; margin-bottom: 10px; text-align: center;"> <i>Presidi Territoriali</i> </div> <div style="text-align: center; margin-bottom: 10px;">↓</div> <div style="border: 1px solid yellow; padding: 5px;"> <ul style="list-style-type: none"> • Monitoraggio dell'accessibilità delle strade, in particolare di quelle ubicate nelle aree a rischio frana R3 e R4. <p>NB: non sono presenti all'interno del comune corsi d'acqua potenzialmente a rischio.</p> </div>
Responsabile della funzione Tecnica e di pianificazione	<div style="border: 1px solid yellow; padding: 2px; margin-bottom: 5px;">Stabilisce e mantiene contatti con</div>	<div style="border: 1px solid yellow; border-radius: 10px; padding: 5px;"> <ul style="list-style-type: none"> • Sindaci dei comuni limitrofi e dei comuni appartenenti al COI • Prefettura UTG • Provincia • Regione </div>



	<ul style="list-style-type: none">• feste di piazza• manifestazioni sportive <p>Contatta i responsabili delle funzioni di supporto, anche se non ancora istituito il COC, per verificarne l'effettiva disponibilità e prevedere eventuali sostituzioni, se necessario</p> <p>Aggiorna il censimento della popolazione presente nelle aree a rischio</p> <p>Individua la dislocazione della popolazione con ridotta autonomia (anziani, disabili, bambini)</p>	
--	--	--

- **Avviso di criticità idrogeologica e idraulica regionale** anche per forti temporali emesso dal CFR e consultabile sul sito Internet della Regione con **criticità elevata** sulla/e Zona/e di Allerta di appartenenza del Comune (previsione). Conseguente emissione dell'Alertamento del sistema di Protezione Civile Regionale emesso dalla Sala Operativa Regionale che stabilisce la fase di pre-allarme sulla/e Zona/e di Allerta di interesse Evento in atto con caratteristiche di **moderata criticità**
- Al superamento delle soglie riferite al sistema di alertamento locale tale da far scattare il **Preallarme**
- All'aggravarsi della situazione nei punti critici monitorati a vista dai presidi territoriali

<p>Sindaco</p>	<p>Determina il passaggio allo stato di attivazione SA2</p> <p>Contatta i referenti i Comuni facenti parte del COI e i comuni limitrofi/vicini</p> <p>Valuta le ulteriori strutture da contattare e dà disposizioni riguardo alla Sala Operativa (se esistente)</p> <p>Convoca il COC (prende in carico la gestione delle attività)</p> <p>Attiva le funzioni di supporto</p> <p>Se necessario, emana ordinanze per interventi di somma urgenza e/o evacuazione</p> <p>Valuta di concerto con il Responsabile della funzione tecnica e di pianificazione se l'amministrazione comunale è in grado di affrontare l'emergenza con le proprie risorse e/o se l'emergenza coinvolge altri comuni appartenenti al COI</p>	<p>1. Tecnica e di Pianificazione 2. Sanità, Assistenza Sociale e Veterinaria 3. Volontariato 4. Materiali e Mezzi 5. Servizi Essenziali 6. Censimento danni a persone e cose 7. Strutture operative locali, viabilità 8. Telecomunicazioni</p> <p><i>COI</i> <i>Richiede attivazione del COI</i></p>
<p>Responsabile della funzione Tecnica e di pianificazione</p>	<p>Attiva il COC</p> <p>Mantiene contatti con</p> <p>Mantiene i contatti con i responsabili dell'intervento tecnico urgente (VVF, 118, FO, ecc.)</p> <p>Mantiene contatti con</p>	<p>• Sindaci dei comuni limitrofi e appartenenti al COI • Prefettura UTG • Provincia • Regione</p> <p>• Gestore di servizi essenziali (società elettriche, gas, acquedotto, rifiuti, telefonia...)</p>

	<p>Mantiene i contatti e acquisisce maggiori informazioni s u:</p> <ul style="list-style-type: none"> • Stato della viabilità nelle zone a rischio • Stato dei servizi nelle zone a rischio • Interventi necessari <p>Consulta i capitoli, la cartografia e le tavole degli Scenari predefiniti e dei Piani di Emergenza</p> <p>Raccorda l'attività delle diverse componenti tecniche al fine di seguire l'evoluzione dell'evento</p> <p>Consulta il sito www.centrofunzionalelazio.it per individuare le stazioni meteo-pluvio-idrometriche di interesse per il Comune, e contatta il CFR (N° verde 800276570) per ricevere informazioni di dettaglio sul monitoraggio. Riceve e valuta eventuali informative emesse dal CFR e disseminate dalla S.O di PCR riguardo il superamento di soglie idrometriche o altri eventi significativi</p> <p>Provvede all'aggiornamento dello scenario di evento sulla base delle osservazioni dei presidi territoriali</p>	<ul style="list-style-type: none"> • Forze dell'ordine • Polizia Municipale • Vigili del Fuoco <p><i>La Sala Operativa del CFR</i></p>
<p>Responsabile della funzione Volontariato</p>	<p>Invia / incrementa</p> <p>Mantiene costantemente i contatti e raccoglie le informazioni provenienti dai Presidi Territoriali</p> <p>Predisporre ed invia, lungo le vie di fuga e nelle aree di attesa, gruppi di volontari</p>	<p><i>Presidi Territoriali</i></p> <p>↓</p> <ul style="list-style-type: none"> • Verifica di agibilità delle vie di fuga • Valutazione della funzionalità delle aree di emergenza • Verifica la disponibilità di risorse <p><i>Presidi Territoriali</i></p>
<p>Responsabile</p>		

<p>della funzione Servizi censimento danni a persone e cose</p>	<p>Effettua il censimento dell'eventuale popolazione presente in strutture sanitarie a rischio</p> <p>Predisporre le attivazioni necessarie alle verifiche dei danni che potranno essere determinati dell'evento</p>	
<p>Responsabile della funzione Sanità, Assistenza Sociale e Veterinaria</p>	<p>Mantiene i contatti con le strutture sanitarie locali</p> <p>Individua le strutture sanitarie a rischio in cui sono presenti pazienti gravi</p> <p>Verifica la disponibilità delle strutture deputate ad accogliere i pazienti in trasferimento</p> <p>Individua, tramite indicazione delle A.S.L., le abitazioni a rischio in cui sono presenti persone non autosufficienti</p> <p>Attiva i volontari necessari per il trasporto di persone non autosufficienti</p> <p>Predisporre ed invia uomini e mezzi necessari alla messa in sicurezza del patrimonio zootecnico delle aree a rischio</p>	<p>Associazioni di volontariato [Rif. Tabella 5.1.3 Database di PC allegato 5 al Piano]</p>
<p>Responsabile della funzione Servizi essenziali</p>	<p>Mantiene i contatti con i rappresentanti degli enti e delle società erogatrici di servizi essenziali</p> <p>Invia sul territorio i tecnici per verificare la funzionalità e la messa in sicurezza delle reti dei servizi comunali</p>	
<p>Responsabile della funzione Materiali e mezzi</p>	<p>Verifica le esigenze e le disponibilità di materiali e mezzi necessari all'assistenza alla popolazione</p> <p>Verifica l'effettiva disponibilità delle aree di emergenza, con particolare riguardo alle aree di accoglienza della popolazione</p>	

	<p>Predisporre ed effettua il posizionamento degli uomini e dei mezzi presso i cancelli individuati per vigilare sul corretto deflusso del traffico</p> <p>Predisporre ed effettua il posizionamento degli uomini e dei mezzi per il trasporto della popolazione nelle aree di accoglienza</p> <p>Predisporre le squadre per la vigilanza degli edifici che possono essere evacuati</p> <p>Mantiene i contatti con le imprese convenzionate per il pronto intervento in emergenza</p>	<p><i>Associazioni di volontariato [Rif. Tabella 5.1.3 Database di PC allegato 5 al Piano]</i></p> <p><i>Imprese convenzionate (o aziende che, in caso di emergenza, possono offrire contributo di mezzi e uomini)</i></p>
<p>Responsabile della funzione Strutture Operative Locali e Viabilità</p>	<p>Verifica La percorribilità delle infrastrutture viarie</p> <p>Dispone l'eventuale chiusura di infrastrutture viarie e individua percorsi alternativi</p> <p>Assicura il controllo del traffico da e per le zone interessate dagli eventi previsti o già in atto</p> <p>Individua le vie preferenziali per il soccorso</p> <p>Individua le vie preferenziali per l'evacuazione</p>	<p><i>Polizia Municipale</i></p> <p><i>Associazioni di volontariato [Rif. Tabella 5.1.3 Database di PC allegato 5 al Piano]</i></p>
<p>Responsabile della funzione Telecomunicazione</p>	<p>Attiva il contatto con i referenti locali degli enti gestori dei servizi di telecomunicazione e i radioamatori</p> <p>Predisporre le dotazioni per il mantenimento</p>	

	<p>delle comunicazioni in emergenza</p> <p>Verifica il sistema di comunicazioni adottato</p> <p>Individua le vie preferenziali per il soccorso</p> <p>Gestisce il funzionamento delle comunicazioni in allarme</p>	
<p>Responsabile della funzione Assistenza alla popolazione</p>	<p>Verifica la disponibilità delle strutture ricettive nella zona</p> <p>Allerta le associazioni di volontariato individuate per il trasporto, assistenza, alla popolazione presente nelle aree e nelle strutture sanitarie e nelle abitazioni in cui sono presenti malati gravi</p> <p>Verifica la funzionalità dei sistemi di allarme predisposti per gli avvisi alla popolazione</p> <p>Allerta le squadre individuate per la diramazione dei messaggi di allarme alla popolazione con eventuale indicazione degli itinerari di afflusso e deflusso</p>	<p><i>Associazioni di volontariato [Rif. Tabella 5.1.3 Database di PC allegato 5 al Piano]</i></p>

- Evento in atto con **elevata criticità idrogeologica e idraulica regionale**.
- Al superamento delle soglie riferite al sistema di allertamento locale tale da far scattare **l'allarme**

<p>Sindaco</p>	<p>Determina il passaggio allo stato di attivazione SA3</p> <p>Se non ancora fatto nelle fasi precedenti, attiva il COC (prende in carico la gestione delle attività)</p> <p>Attiva i responsabili delle funzioni di supporto non ancora attivati</p> <p>Se necessario, emana ordinanze per interventi di somma urgenza e/o evacuazione</p> <p>Valuta di concerto con il Responsabile della funzione tecnica e di pianificazione se l'amministrazione comunale è in grado di affrontare l'emergenza con le proprie risorse e/o se l'emergenza coinvolge altri comuni appartenenti al COI</p>	<p>1. Tecnica e di Pianificazione 2. Sanità, Assistenza Sociale e Veterinaria 3. Volontariato 4. Materiali e Mezzi 5. Servizi Essenziali 6. Censimento danni a persone e cose 7. Strutture operative locali, viabilità 8. Telecomunicazioni 9. Assistenza alla popolazione</p> <p><i>COI</i> Richiede l'attivazione del COI</p>
<p>Responsabile della funzione Tecnica e di pianificazione</p>	<p>Mantiene contatti con</p> <p>Mantiene i contatti con i responsabili dell'intervento tecnico urgente</p> <p>Contatta ed attiva telefonicamente in turnazione il personale della Sala Operativa (se esistente) fuori servizio</p> <p>Verifica costantemente la dislocazione dei Presidi Territoriali</p>	<ul style="list-style-type: none"> • Sindaci dei comuni limitrofi e appartenenti al COI • Strutture Operative locali • Prefettura UTG • Provincia • Regione • Polizia Municipale • Forze dell'ordine • Vigili del Fuoco • Corpo Forestale dello Stato
<p>Responsabile della funzione Volontariato</p>	<p>Dispone l'invio di volontari per il supporto alle attività delle strutture operative</p> <p>Predisporre ed invia il personale necessario ad assicurare l'assistenza alla popolazione presso le aree di accoglienza e di attesa</p>	<p><i>Associazioni di volontariato</i> [Rif. Tabella 5.1.3 Database di PC allegato 5 al Piano]</p>

<p>Responsabile della funzione Servizi censimento danni a persone e cose</p>	<p>Provvede al censimento della popolazione evacuata e di quella presente nelle aree di attesa e di accoglienza attraverso una specifica modulistica</p> <p>Accerta l'avvenuta completa evacuazione delle aree a rischio</p> <p>Avvia controlli anti sciacallaggio nelle aree evacuate</p>	
<p>Responsabile della funzione Sanità, Assistenza Sociale e Veterinaria</p>	<p>Coordina l'attività delle diverse componenti sanitarie locali</p> <p>Assicura l'assistenza sanitaria e psicologica agli evacuatori</p> <p>Coordina l'attività delle squadre di volontari presso le abitazioni delle persone non autosufficienti</p> <p>Coordina l'assistenza sanitaria presso le aree di attesa e di accoglienza</p> <p>Coordina le attività di messa in sicurezza del patrimonio zootecnico</p>	<p>Associazioni di volontariato [Rif. Tabella 5.1.3 Database di PC allegato 5 al Piano]</p>
<p>Responsabile della funzione Materiali e mezzi</p>	<p>Invia materiali e mezzi necessari ad assicurare l'assistenza alla popolazione presso i centri di accoglienza</p> <p>Coordina il pronto intervento delle imprese convenzionate</p> <p>Coordina la sistemazione presso le aree di accoglienza dei materiali forniti dalla Regione, Prefettura UTG, Provincia</p>	<p>Imprese convenzionate (o aziende che, in caso di emergenza, possono offrire contributo di mezzi e uomini)</p>
<p>Responsabile della funzione Assistenza alla popolazione</p>	<p>Provvede ad attivare il sistema di allarme</p> <p>Coordina le attività di evacuazione della popolazione dalle aree a rischio</p>	

	<p>Garantisce la prima assistenza e l'informazione nelle aree di attesa</p>	
	<p>Garantisce il trasporto della popolazione verso le aree di accoglienza</p>	
	<p>Provvede al ricongiungimento delle famiglie</p>	
	<p>Fornisce le informazioni circa l'evoluzione del fenomeno in atto a le risposta del sistema di protezione civile</p>	
	<p>Garantisce la diffusione delle norme di comportamento in relazione alla situazione in atto</p>	

1.2. Evento neve, ghiaccio, ondate di freddo

PREALLERTA – SAO	Evento neve, ghiaccio, ondate di freddo	
<p>Bollettino di vigilanza meteorologica giornaliero per la Regione Lazio con possibilità di precipitazioni nevose attese nell’arco delle successive 48 ore</p>		
<p>Sindaco</p>	<p>Determina il passaggio allo stato di attivazione SAO</p> <p>Allerta il COC</p> <p>Eventualmente emana ordinanza sindacale per l’obbligo di transito con pneumatici da neve e con catene a bordo</p>	<ul style="list-style-type: none"> • Coordinatore COC • Responsabile della finzione Materiali e mezzi • Responsabile della finzione volontariato
<p>Responsabile della funzione Tecnica e di pianificazione</p>	<p>Contatta i responsabili delle funzioni di supporto, anche se non ancora istituito il COC, per verificarne l’effettiva disponibilità e prevedere eventuali sostituzioni, se necessario</p>	
<p>Responsabile della funzione Materiali e mezzi</p>	<p>Verifica le scorte di sale da disgelo e graniglia</p> <p>Predisporre personale, mezzi e attrezzature per il trattamento preventivo di salatura delle strade</p> <p>Individua ditte private con mezzi sgombraneve da impiegare eventualmente nel territorio comunale</p> <p>Predisporre personale mezzi per il controllo delle alberature, nelle aree di competenza comunale</p> <p>Verifica la dislocazione dei mezzi, la loro efficienza e la disponibilità di quanto necessario al loro tempestivo approntamento per l’impiego (lame, catene, ecc.)</p>	<p><i>Associazioni di volontariato [Rif. Tabella 5.1.3 Database di PC allegato 5 al Piano]</i></p> <p><i>Imprese convenzionate (o aziende che, in caso di emergenza, possono offrire contributo di mezzi e uomini)</i></p>

Responsabile della funzione Volontariato	<p>Individua il personale effettivamente disponibile, compresa l'eventuale mano d'opera straordinaria da impiegare nel servizio di sgombro neve</p> <p>Predisporre personale per il controllo delle alberature, nelle aree di competenza comunale, adottando tutte le iniziative necessarie per limitare i danni alle persone e alle cose derivanti dall'accumulo di neve ed alla possibile caduta di rami o di alberi</p>	

Bollettino di vigilanza meteorologica giornaliero per la Regione Lazio con possibilità di precipitazioni nevose attese **nell'arco delle successive 24 ore**

<p>Sindaco</p>	<p>Determina il passaggio allo stato di attivazione SA1</p> <p>Eventualmente emana ordinanza sindacale per l'obbligo di transito con pneumatici da neve e con catene a bordo</p>	
<p>Responsabile della funzione Tecnica e di pianificazione</p>	<p>Mantiene i contatti con i responsabili delle funzioni di supporto, anche se non ancora istituito il COC, per verificarne l'effettiva disponibilità e prevedere eventuali sostituzioni, se necessario</p> <p>Concorda con il Direttore Didattico Regionale l'attuazione di ogni intervento necessario ad assicurare l'agibilità di ciascun istituto, valutando anche l'opportunità di chiusura delle scuole nei casi di maggiore criticità</p> <p>Predisporre le attività tese a garantire la sicurezza della circolazione dei mezzi pubblici e privati raccordandosi con le strutture di pubblico trasporto (aziende e taxi) per la continuità del servizio</p> <p>Attua appropriati interventi atti a mitigare la difficoltà delle fasce sociali più deboli, con particolare riguardo alle persone senza fissa dimora</p> <p>Attiva un costante flusso informativo con</p> <p>Informa la Prefettura circa l'evoluzione della situazione</p>	<p>Direttore Didattico Regionale</p> <p>Aziende di pubblico trasporto</p> <ul style="list-style-type: none"> • Vigili del Fuoco • ANAS • Provincia • Comunità Montana • Forze di Polizia • Corpo Forestale dello Stato • Associazioni di volontariato • Società erogatrici di servizi essenziali
<p>Responsabile</p>		

<p>della funzione Materiali e mezzi</p>	<p>Contatta le ditte private preventivamente individuate per accertare la reale disponibilità di idonei mezzi sgombraneve da impiegare nel territorio comunale</p> <p>Prepara i materiali da puntellamento</p> <p>Disloca la segnaletica stradale</p> <p>Dota i mezzi pubblici di catene da neve da tenere a bordo</p>	<p>Imprese convenzionate <i>(o aziende che, in caso di emergenza, possono offrire)</i></p>
---	--	--

Avviso di criticità **Moderata**

Sindaco

Determina il passaggio allo stato di attivazione **SA2**

Convoca il **COC**

Convoca i responsabili delle strutture operative di protezione civile, comprese quelle del volontariato, e delle squadre comunali di intervento

Garantisce un controllo continuo delle aree a rischio

Stabilisce, tramite i Vigili Urbani, opportuni contatti con

Per la tempestiva chiusura di tratti stradali critici, soggetti a forte innevamento

Informa la Prefettura circa l'evoluzione della situazione

- Vigili del Fuoco
- Polizia stradale
- Carabinieri
- Corpo Forestale dello Stato

- Avviso di criticità **elevata**
- Evento persistente in corso (manto stradale coperto con conseguente difficoltà di circolazione)

<p>Sindaco</p>	<p>Determina il passaggio allo stato di attivazione SA3</p> <p>Informare e mantenere collegamenti costanti con</p> <p>Se necessario, emana ordinanze per interventi di somma urgenza e/o evacuazione</p>	<p>Prefettura UTG di Rieti</p>
<p>Responsabile della funzione Tecnica e di pianificazione</p>	<p>Verificare che la Polizia Municipale svolga i compiti ad essa assegnati</p> <p>Disciplina le segnalazioni</p> <p>Informa le azienda del trasporto pubblico</p> <p>Tiene i contatti con i referenti delle funzioni di supporto</p> <p>Tiene i contatti con le ditte private per lo sgombero della neve</p>	<ul style="list-style-type: none"> • Verifica della transitabilità delle aree a rischio • Posiziona la segnaletica • Tiene i contatti radio con le squadre operative <p>Aziende del trasporto pubblico</p> <p>Ditte private</p>
<p>Responsabile</p>		

<p>della funzione Volontariato</p>	<p>Effettua in collaborazione con la Polizia Municipale il monitoraggio delle zone assegnate e la chiusura delle strade</p> <p>Provvede allo sgombero della neve</p> <p>Rimane a disposizione per eventuali nuove esigenze urgenti</p> <p>Mantiene i collegamenti radio con la squadra operativa, la Polizia Municipale e costituisce il punto unico di ricezione delle chiamate dei cittadini (in sala operativa COC) dando al tempo stesso indicazioni circa la percorribilità delle strade e programmi di interventi e comunica ai gruppi operativi eventuali emergenze</p>	<p><i>Associazioni di volontariato [Rif. Tabella 5.1.3 Database di PC allegato 5 al Piano]</i></p>
<p>Responsabile della funzione Sanità, Assistenza Sociale e Veterinaria</p>	<p>Provvede a tenere sotto controllo le situazioni particolarmente disagiate che in caso di neve possono aggravarsi, quali diversamente abili, anziani, persone residenti in strutture di emergenza o abitazioni isolate e persone senza fissa dimora</p> <p>Provvede, in caso di necessità, al loro trasferimento in idonee strutture di accoglienza</p> <p>Provvede all'alimentazione degli animali</p> <p>Provvede, in caso di necessità, al trasferimento degli animali in idonee strutture (stalle)</p> <p>Provvede alla raccolta di eventuali carcasse di animali in aree idonee e segue operazioni residuali collegate all'evento</p>	<p><i>Associazioni di volontariato [Rif. Tabella 5.1.3 Database di PC allegato 5 al Piano]</i></p>

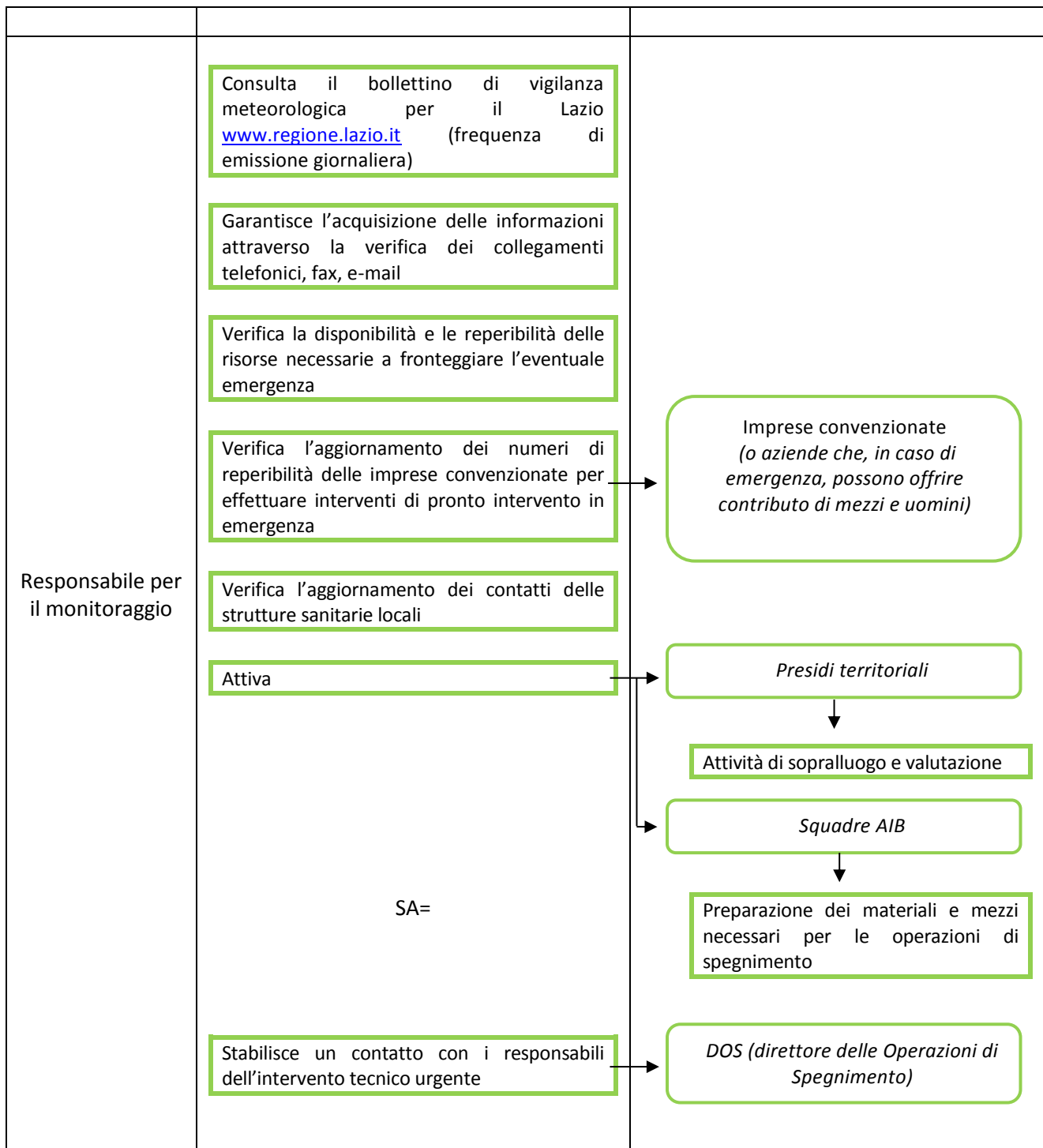
<p>Responsabile della funzione Materiali e mezzi</p>	<p>Rifornisce il magazzino sulla base dei consumi e necessità</p> <p>Attiva, ove se ne renda necessario, le ditte private preventivamente individuate</p>	<p>Imprese convenzionate (o aziende che, in caso di emergenza, possono offrire contributo di mezzi e uomini)</p>
<p>Responsabile della funzione Viabilità</p>	<p>Attiva le squadre operative che si occupano dello spargimento di sale</p>	
<p>Responsabile della funzione Servizi essenziali</p>	<p>Gestisce, tramite il referente dell'ente gestore dell'erogazione dei servizi, il personale del medesimo per il ripristino delle linee e/o delle utenze</p> <p>Mantiene i contatti con il Direttore Scolastico dei plessi interessati dall'evento</p> <p>Garantisce la prima assistenza e l'informazione nelle aree di attesa</p> <p>Garantisce il trasporto della popolazione verso le aree di accoglienza</p> <p>Provvede al ricongiungimento delle famiglie</p> <p>Fornisce le informazioni circa l'evoluzione del fenomeno in atto a le risposta del sistema di protezione civile</p> <p>Garantisce la diffusione delle norme di comportamento in relazione alla situazione in atto</p>	<p>Aziende erogatrici dei servizi</p>

1.3 Evento incendio boschivo e di interfaccia

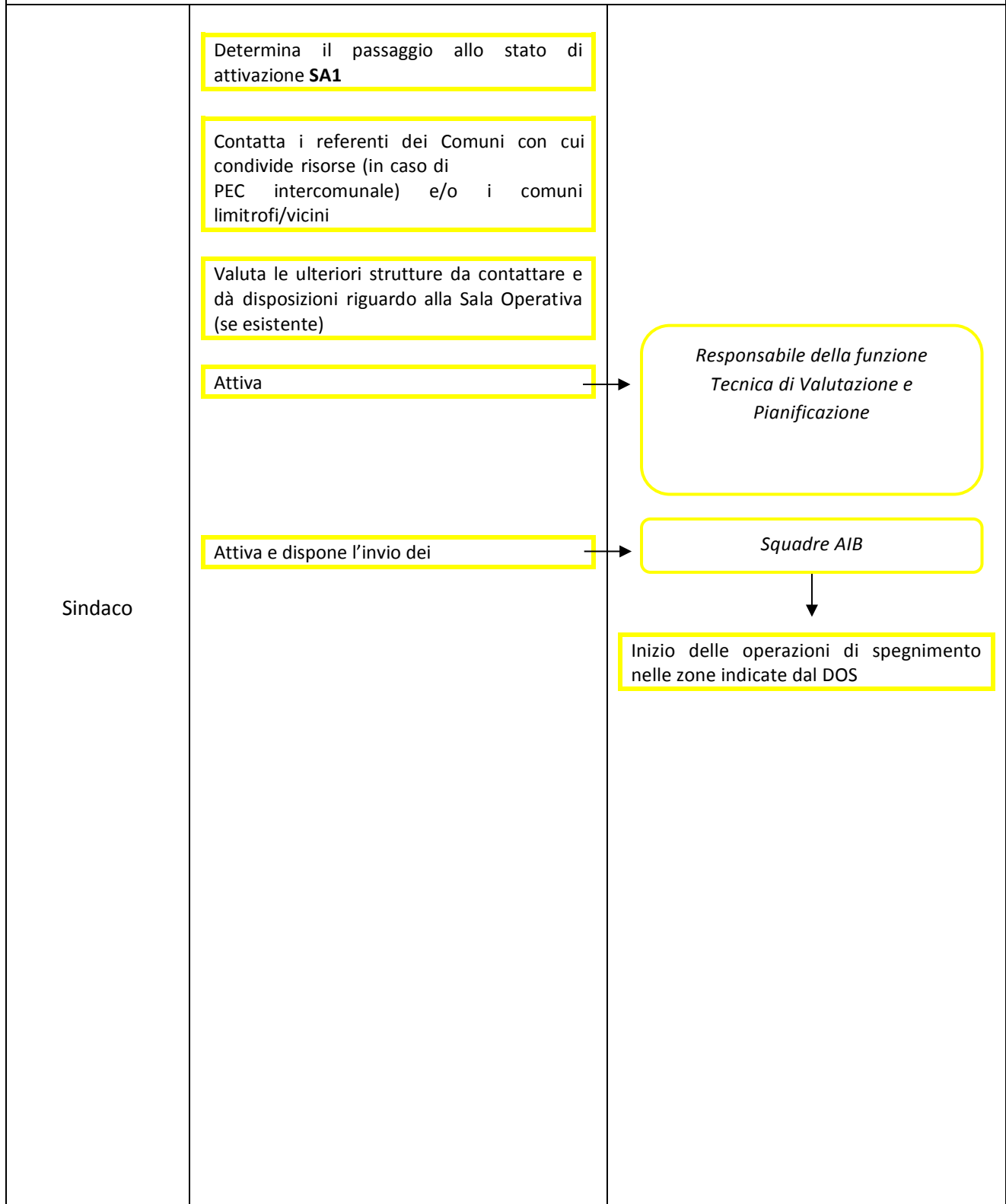
PREALLERTA – SAO	Evento incendio d’interfaccia
------------------	-------------------------------

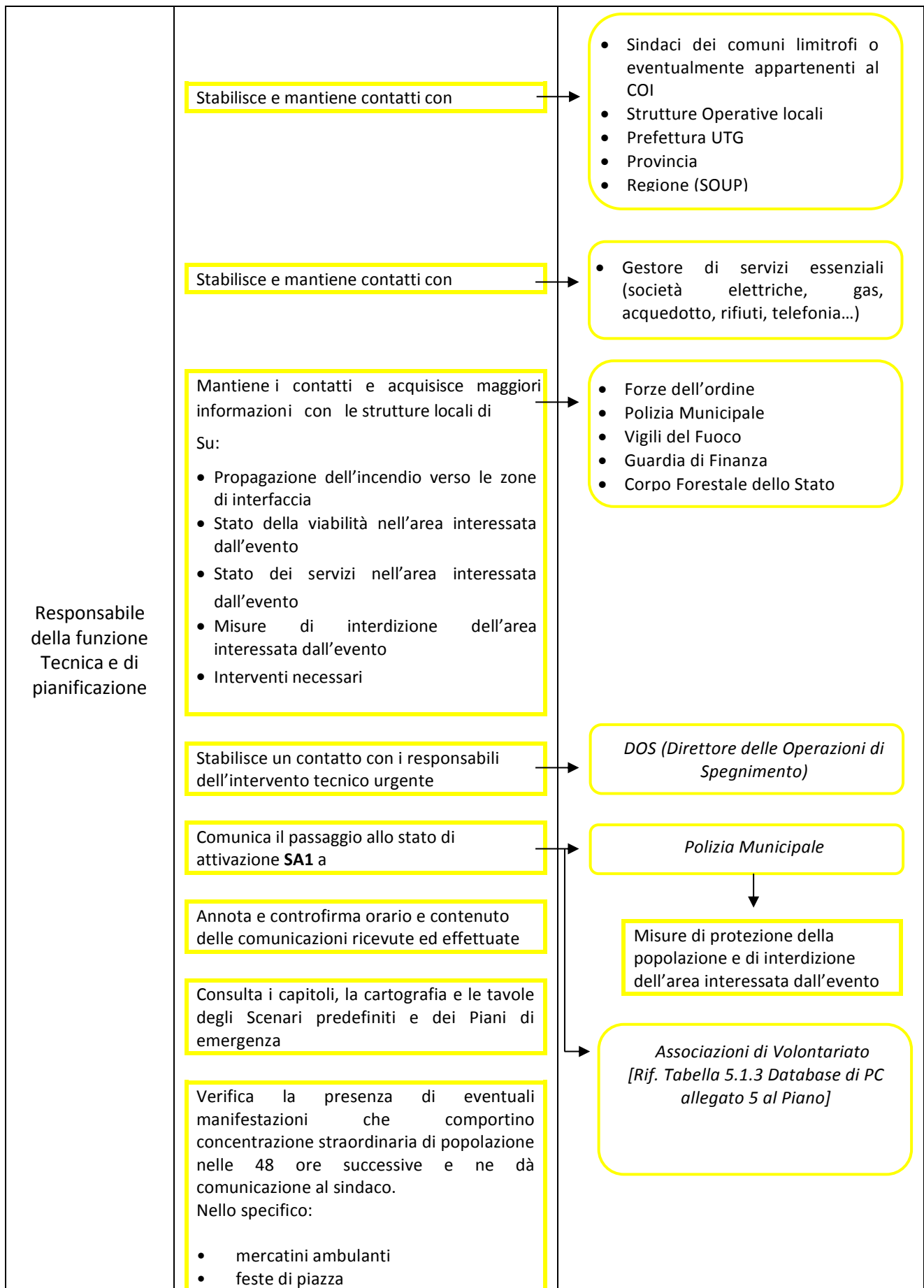
- Nel periodo di campagna **A.I.B.**
- **Bollettino di previsione nazionale incendi boschivi** con pericolosità **media**
- In caso di incendio boschivo in atto nel territorio comunale

Sindaco	<div style="border: 1px solid #92d050; padding: 2px; margin-bottom: 5px;">Determina il passaggio allo stato di attivazione SAO</div> <div style="border: 1px solid #92d050; padding: 2px; margin-bottom: 5px;">Avvia le comunicazioni con →</div> <div style="border: 1px solid #92d050; padding: 2px; margin-bottom: 5px;">Predispone azioni di vigilanza</div> <div style="border: 1px solid #92d050; padding: 2px; margin-bottom: 5px;">Individua i referenti di →</div> <div style="border: 1px solid #92d050; padding: 2px;">Stipula convenzioni con imprese locali per il pronto intervento in emergenza</div>	<div style="border: 1px solid #92d050; border-radius: 15px; padding: 10px; margin-bottom: 10px;"> <ul style="list-style-type: none"> • Sindaci dei comuni limitrofi o appartenenti al COI • Strutture Operative Locali • Prefettura UTG • Provincia • Regione </div> <div style="border: 1px solid #92d050; border-radius: 15px; padding: 10px; text-align: center;"> <i>Presidi Territoriali Squadre AIB</i> </div>
---------	---	---



- **Bollettino di previsione nazionale incendi boschivi** con pericolosità **alta**
- In caso di incendio boschivo in atto nel territorio comunale, con **possibile** propagazione **verso le zone di interfaccia** (secondo le valutazioni del DOS)





	<ul style="list-style-type: none">• manifestazioni sportive <p>Contatta i responsabili delle funzioni di supporto, anche se non ancora istituito il COC, per verificarne l'effettiva disponibilità e prevedere eventuali sostituzioni, se necessario</p> <p>Aggiorna il censimento della popolazione presente nelle aree a rischio</p> <p>Individua la dislocazione della popolazione con ridotta autonomia (anziani, disabili, bambini)</p> <p>Individua, in funzione del punto di origine dell'incendio, le aree di emergenza più idonee</p>	
--	--	--

- In caso di incendio boschivo in atto nel territorio comunale, con **sicura propagazione verso le zone di interfaccia** (secondo le valutazioni del DOS)

<p>Sindaco</p>	<p>Determina il passaggio allo stato di attivazione SA2</p> <p>Mantiene i contatti con i referenti dei Comuni con cui condivide risorse (in caso di PEC intercomunale) e/o i comuni limitrofi/vicini</p> <p>Valuta le ulteriori strutture da contattare e dà disposizioni riguardo alla Sala Operativa (se esistente)</p> <p>Convoca il COC (prende in carico la gestione delle attività)</p> <p>Attiva le funzioni di supporto</p> <p>Se necessario, emana ordinanze per interventi di somma urgenza e/o evacuazione</p>	<ol style="list-style-type: none"> 1. Tecnica e di Pianificazione 2. Sanità, Assistenza Sociale e Veterinaria 3. Volontariato 4. Materiali e Mezzi 5. Servizi Essenziali 6. Censimento danni a persone e cose 7. Strutture operative locali, viabilità 8. Telecomunicazioni
<p>Responsabile della funzione Tecnica e di pianificazione</p>	<p>Rafforza i turni di sala operativa (se esistente)</p> <p>Mantiene contatti con</p> <p>Mantiene i contatti con i responsabili dell'intervento tecnico urgente</p> <p>Mantiene contatti con</p>	<ul style="list-style-type: none"> • Sindaci dei comuni limitrofi o eventualmente appartenenti al COI • Strutture Operative locali • Prefettura UTG • Provincia • Regione (SOUP) <ul style="list-style-type: none"> • Gestore di servizi essenziali (società elettriche, gas, acquedotto, rifiuti, telefonia...)

	<p>Mantiene i contatti e acquisisce maggiori informazioni con le strutture locali di Su:</p> <ul style="list-style-type: none"> • Propagazione dell'incendio verso le zone di interfaccia • Stato della viabilità nelle zone a rischio • Stato dei servizi nelle zone a rischio • Interventi necessari <p>Consulta i capitoli, la cartografia e le tavole degli Scenari predefiniti e dei Piani di Emergenza</p> <p>Raccorda l'attività delle diverse componenti tecniche al fine di seguire l'evoluzione dell'evento</p> <p>Provvede all'aggiornamento dello scenario di evento sulla base delle osservazioni dei Presidi Territoriali</p>	<ul style="list-style-type: none"> • DOS • Polizia Municipale • Vigili del Fuoco • Guardia di Finanza • Corpo forestale dello stato
<p>Responsabile della funzione Volontariato</p>	<p>Invia / incrementa</p> <p>Mantiene costantemente i contatti e raccoglie le informazioni provenienti dai Presidi Territoriali</p> <p>Predisporre ed invia, lungo le vie di fuga e nelle aree di attesa, gruppi di volontari</p>	<p><i>Presidi Territoriali</i></p> <p>↓</p> <ul style="list-style-type: none"> • Attività di sorveglianza • Verifica di agibilità delle vie di fuga • Monitoraggio delle propagazione dell'incendio • Valutazione della funzionalità delle aree di emergenza <p><i>Associazioni di Volontariato</i> [Rif. Tabella 5.1.3 Database di PC allegato 5 al Piano]</p>

<p>Responsabile della funzione Servizi censimento danni a persone e cose</p>	<p>Effettua il censimento della popolazione presente in strutture sanitarie a rischio</p> <p>Predisporre le attivazioni necessarie alle verifiche dei danni che potranno essere determinati dell'evento</p>	
<p>Responsabile della funzione Sanità, Assistenza Sociale e Veterinaria</p>	<p>Mantiene i contatti con le strutture sanitarie locali</p> <p>Individua le strutture sanitarie a rischio in cui sono presenti pazienti gravi</p> <p>Verifica la disponibilità delle strutture deputate ad accogliere i pazienti in trasferimento</p> <p>Individua, tramite indicazione delle A.S.L., le abitazioni a rischio in cui sono presenti persone non autosufficienti</p> <p>Attiva i volontari necessari per il trasporto di persone non autosufficienti</p> <p>Predisporre ed invia uomini e mezzi necessari alla messa in sicurezza del patrimonio zootecnico delle aree a rischio</p>	<p><i>Associazioni di Volontariato [Rif. Tabella 5.1.3 Database di PC allegato 5 al Piano]</i></p>
<p>Responsabile della funzione Servizi essenziali</p>	<p>Mantiene i contatti con i rappresentanti degli enti e delle società erogatrici di servizi essenziali</p> <p>Invia sul territorio i tecnici per verificare la funzionalità e la messa in sicurezza delle reti dei servizi comunali</p>	

<p>Responsabile della funzione Materiali e mezzi</p>	<p>Verifica le esigenze e le disponibilità di materiali e mezzi necessari all'assistenza alla popolazione</p> <p>Verifica l'effettiva disponibilità delle aree di emergenza, con particolare riguardo alle aree di accoglienza della popolazione</p> <p>Predisporre ed effettua il posizionamento degli uomini e dei mezzi presso i cancelli individuati per vigilare sul corretto deflusso del traffico</p> <p>Predisporre ed effettua il posizionamento degli uomini e dei mezzi per il trasporto della popolazione nelle aree di accoglienza</p> <p>Predisporre le squadre per la vigilanza degli edifici che possono essere evacuati</p> <p>Mantiene i contatti con le imprese convenzionate per il pronto intervento in emergenza</p>	<p>Associazioni di Volontariato [Rif. Tabella 5.1.3 Database di PC allegato 5 al Piano]</p> <p>Imprese convenzionate (o aziende che, in caso di emergenza, possono offrire contributo di mezzi e uomini)</p>
<p>Responsabile della funzione Strutture Operative Locali e Viabilità</p>	<p>Verifica La percorribilità delle infrastrutture viarie</p> <p>Dispone l'eventuale chiusura di infrastrutture viarie e individua percorsi alternativi</p> <p>Assicura il controllo del traffico da e per le zone interessate dagli eventi previsti o già in atto</p> <p>Individua le vie preferenziali per il soccorso</p> <p>Individua le vie preferenziali per l'evacuazione</p>	<p>Polizia Municipale</p> <p>Associazioni di Volontariato [Rif. Tabella 5.1.3 Database di PC allegato 5 al Piano]</p>

<p>Responsabile della funzione Telecomunicazione</p>	<p>Attiva il contatto con i referenti locali degli enti gestori dei servizi di telecomunicazione e i radioamatori</p> <p>Predisporre le dotazioni per il mantenimento delle comunicazioni in emergenza</p> <p>Verifica il sistema di comunicazioni adottato</p> <p>Individua le vie preferenziali per il soccorso</p> <p>Gestisce il funzionamento delle comunicazioni in allarme</p>	
<p>Responsabile della funzione Assistenza alla popolazione</p>	<p>Verifica la disponibilità delle strutture ricettive nella zona</p> <p>Allerta le associazioni di volontariato individuate per il trasporto, assistenza, alla popolazione presente nelle aree e nelle strutture sanitarie e nelle abitazioni in cui sono presenti malati gravi</p> <p>Verifica la funzionalità dei sistemi di allarme predisposti per gli avvisi alla popolazione</p> <p>Allerta le squadre individuate per la diramazione dei messaggi di allarme alla popolazione con eventuale indicazione degli itinerari di afflusso e deflusso</p>	<p><i>Associazioni di Volontariato [Rif. Tabella 5.1.3 Database di PC allegato 5 al Piano]</i></p>

- Incendio boschivo raggiunge le zone di interfaccia

<p>Sindaco</p>	<p>Determina il passaggio allo stato di attivazione SA3</p> <p>Se non ancora fatto nelle fasi precedenti, convoca il COC (prende in carico la gestione delle attività)</p> <p>Attiva i responsabili delle funzioni di supporto non ancora attivati</p> <p>Se necessario, emana ordinanze per interventi di somma urgenza</p>	<p>1. Tecnica e di Pianificazione 2. Sanità, Assistenza Sociale e Veterinaria 3. Volontariato 4. Materiali e Mezzi 5. Servizi Essenziali 6. Censimento danni a persone e cose 7. Strutture operative locali, viabilità 8. Telecomunicazioni 9. Assistenza alla popolazione</p>
<p>Responsabile della funzione Tecnica e di pianificazione</p>	<p>Mantiene contatti con</p> <p>Mantiene i contatti con i responsabili dell'intervento tecnico urgente</p> <p>Contatta ed attiva telefonicamente in turnazione il personale della Sala Operativa (se esistente) fuori servizio</p> <p>Verifica costantemente la dislocazione dei Presidi Territoriali</p>	<ul style="list-style-type: none"> • Sindaci dei comuni limitrofi o eventualmente appartenenti al COI • Strutture Operative locali • Prefettura UTG • Provincia • Regione (SOUP) • Polizia Municipale • Forze dell'ordine • Vigili del Fuoco • Guardia di Finanza • Corpo Forestale dello Stato
<p>Responsabile</p>		

<p>della funzione Volontariato</p>	<p>Dispone l'invio di volontari per il supporto alle attività delle strutture operative</p> <p>Predisporre ed invia il personale necessario ad assicurare l'assistenza alla popolazione presso le aree di accoglienza e di assistenza alla popolazione</p>	<p>Associazioni di volontariato [Rif. Tabella 5.1.3 Database di PC allegato 5 al Piano]</p>
<p>Responsabile della funzione Servizi censimento danni a persone e cose</p>	<p>Provvede al censimento della popolazione evacuata e di quella presente nelle aree di attesa e di accoglienza attraverso una specifica modulistica</p> <p>Accerta l'avvenuta completa evacuazione delle aree a rischio</p> <p>Avvia controlli anti sciacallaggio nelle aree evacuate</p>	
<p>Responsabile della funzione Sanità, Assistenza Sociale e Veterinaria</p>	<p>Coordina l'attività delle diverse componenti sanitarie locali</p> <p>Assicura l'assistenza sanitaria e psicologica agli evacuati</p> <p>Coordina l'attività delle squadre di volontari presso le abitazioni delle persone non autosufficienti</p> <p>Coordina l'assistenza sanitaria presso le aree di attesa e di accoglienza</p> <p>Coordina le attività di messa in sicurezza del patrimonio zootecnico</p>	<p>Associazioni di volontariato [Rif. Tabella 5.1.3 Database di PC allegato 5 al Piano]</p>

<p>Responsabile della funzione Materiali e mezzi</p>	<p>Invia materiali e mezzi necessari ad assicurare l'assistenza alla popolazione presso i centri di accoglienza</p> <p>Coordina il pronto intervento delle imprese convenzionate</p> <p>Coordina la sistemazione presso le aree di accoglienza dei materiali forniti dalla Regione, Prefettura UTG, Provincia</p>	<p>Imprese convenzionate (o aziende che, in caso di emergenza, possono offrire contributo di mezzi e uomini)</p>
<p>Responsabile della funzione Assistenza alla popolazione</p>	<p>Provvede ad attivare il sistema di allarme</p> <p>Coordina le attività di evacuazione della popolazione dalle aree a rischio</p> <p>Garantisce la prima assistenza e l'informazione nelle aree di attesa</p> <p>Garantisce il trasporto della popolazione verso le aree di accoglienza</p> <p>Provvede al ricongiungimento delle famiglie</p> <p>Fornisce le informazioni circa l'evoluzione del fenomeno in atto a le risposta del sistema di protezione civile</p> <p>Garantisce la diffusione delle norme di comportamento in relazione alla situazione in atto</p>	

1.4 Evento sismico

L'evento sismico non è prevedibile, per cui in caso di sisma sensibile l'Amministrazione Comunale entrerà direttamente in stato di allarme

PERIODO ORDINARIO
<p>Il periodo ordinario è caratterizzato da attività di monitoraggio e di predisposizione organizzativa per l'attuazione degli interventi in fase di emergenza da parte di ogni responsabile di funzione, in particolare:</p> <ul style="list-style-type: none">• Aggiornare periodicamente i censimenti delle risorse (<i>aree, strutture, materiali, mezzi, associazioni di volontariato ecc.</i>),• effettuare sopralluoghi nelle aree di attesa, di accoglienza e ammassamento soccorsi,• verificare il funzionamento delle apparecchiature radio,• organizzare e svolgere esercitazioni,• realizzare campagne informative

ALLARME – SA3	Evento sismico
Al verificarsi di un evento sismico	
<div style="border: 2px solid red; padding: 5px;"><p>Al verificarsi di un evento sismico sensibile viene automaticamente attivato lo stato di allarme, con procedure conseguenti alla convocazione del COC e attivazione di tutte le Funzioni di Supporto.</p></div>	
<ul style="list-style-type: none">• Il Sindaco verifica lo stato di agibilità della sede comunale, in caso contrario trasferisce il COC in via Roma;• Acquisizione dei dati e delle informazioni per definire un quadro, il più completo possibile, della situazione e identificare:<ul style="list-style-type: none">✓ limiti dell'area coinvolta dall'evento,✓ entità dei danni e conseguenze su popolazione, edifici, servizi essenziali, vie di comunicazione, patrimonio culturale,✓ analisi di fabbisogni necessità.• Valutazione dell'evento:<ul style="list-style-type: none">✓ configurare il fenomeno nelle reali dimensioni territoriali,✓ definire l'effettiva portata dell'evento per stabilire coordinamento e gestione dei soccorsi.• Attiva tempestivi contatti con:<ul style="list-style-type: none">✓ COI✓ Prefettura✓ Presidente della Regione• Mantiene costanti contatti con i responsabili dell'intervento tecnico urgente: VVF, FO, 118• Coordina le attività di evacuazione della popolazione dalle aree a rischio• Allestisce le aree di attesa• Attiva le aree di ricovero• Verifica la percorribilità delle infrastrutture viarie ed individua i percorsi alternativi• Individua e mantiene libera la viabilità preferenziale per il soccorso• Si mette a completa disposizione delle forze sovraordinate	

- Coordina le attività di censimento danni / verifiche di agibilità sugli edifici.

2. Risorse impiegate

2.1 Evento meteo, idrogeologico e idraulico e idrogeologico per forti temporali

Stato di attivazione	Descrizione Procedura	Risorse da impiegare
SA0 Preallerta	Il Sindaco attiva e predispone l'invio dei Presidi territoriali	Personale dei presidi territoriali
SA1 Attenzione	Il Sindaco attiva e predispone l'invio dei Presidi territoriali	Personale dei presidi territoriali
SA2 Preallarme	<p>Il responsabile della funzione volontariato verifica la disponibilità delle risorse. Incrementa i presidi territoriali</p> <p>Il Responsabile della funzione Sanità Assistenza Sociale e veterinaria Predispone ed invia uomini e mezzi necessari alla messa in sicurezza del patrimonio zootecnico delle aree a rischio E attiva i volontari per il trasporto di persone non autosufficienti da abitazioni a rischio o da strutture sanitarie.</p> <p>Il responsabile della funzione "Servizi Essenziali" invia tecnici per verificare le reti</p> <p>Responsabile della funzione Strutture Operative Locali e Viabilità verifica disponibilità per la gestione del traffico</p>	<p>Personale delle Associazioni di Volontariato</p> <p>Personale dei presidi territoriali</p> <p>Personale tecnico per verificare la funzionalità e la messa in sicurezza delle reti dei servizi comunali</p> <p>Personale per la gestione dei cancelli e dei flussi di traffico</p> <p>Squadre per la diramazione dei messaggi alla popolazione</p>
SA3 Allarme	Responsabile della funzione Volontariato Predispone ed invia il personale necessario ad assicurare l'assistenza alla popolazione presso le aree di accoglienza e di attesa	<ul style="list-style-type: none"> • Presidi territoriali • Personale delle associazioni di volontariato • Materiali e mezzi per l'assistenza alla popolazione nelle aree di PC • Aree di accoglienza • Mezzi per la movimentazione di terre

2.2. Evento neve, ghiaccio, ondate di freddo

Stato di attivazione	Descrizione Procedura	Risorse da impiegare
<p style="text-align: center;">SA0 Preallerta</p>	<p>La funzione "materiali e mezzi" verifica le scorte dei materiali, la dislocazione e la loro efficienza. La funzione "volontariato" individua il personale disponibile per lo sgombero neve</p>	<p>Mezzi e attrezzature:</p> <ul style="list-style-type: none"> • per salatura preventiva • sgombraneve • per controllare alberi <p>Personale per:</p> <ul style="list-style-type: none"> • la salatura strade • lo sgombero neve • controllo alberi
<p style="text-align: center;">SA1 Attenzione</p>	<p>La funzione "materiali e mezzi" contatta eventuali ditte per verificare disponibilità mezzi</p>	<p>Mezzi e attrezzature:</p> <ul style="list-style-type: none"> • sgombraneve • per puntellamento
<p style="text-align: center;">SA2 Preallarme</p>	<p>Il Sindaco coordinandosi con VVF, polizia, e CFS ordina la chiusura di tratti stradali soggetti a forte innevamento</p>	<p>Personale mezzi e materiali per la chiusura di tratti stradali</p>
<p style="text-align: center;">SA3 Allarme</p>	<p>Responsabile della funzione Tecnica e di pianificazione Tiene i contatti con le ditte private per lo sgombero della neve Disciplina le segnalazioni Responsabile della funzione Sanità, Assistenza Sociale e Veterinaria Provvede, in caso di necessità, al trasferimento di persone disagiate in idonee strutture di accoglienza</p>	<p>Segnaletica stradale Mezzi sgombraneve Personale delle associazioni di volontariato per eventuale assistenza alla popolazione disagiata Mezzi e uomini per salatura Personale per diramazione comunicazioni alla popolazione Aree di accoglienza</p>

2.3 Evento incendio boschivo e di interfaccia

Stato di attivazione	Descrizione	Risorse da impiegare
<p style="text-align: center;">SA0 Preallerta</p>	<p>Responsabile per il monitoraggio attiva i presidi e organizza sopralluoghi</p>	<p>Personale per presidi territoriali Squadre AIB Mezzi per lo spegnimento</p>
<p style="text-align: center;">SA1 Attenzione</p>	<p>Sindaco attiva e dispone l'invio di</p>	<p>Squadre AIB</p>
<p style="text-align: center;">SA2 Preallarme</p>	<p>Responsabile funzione Volontariato incrementa i presidi E invia gruppi di volontari nelle AA e lungo vie di fuga Attiva volontari per trasporto non autosufficienti</p> <p>Responsabile della funzione Servizi essenziali Invia sul territorio i tecnici per verificare la funzionalità e la messa in sicurezza delle reti dei servizi comunali</p>	<p>Personale dei presidi territoriali Personale volontario Uomini e mezzi necessari alla messa in sicurezza del patrimonio zootecnico delle aree a rischio Personale tecnico per verifica reti di servizi Materiali e mezzi necessari all'assistenza alla popolazione Personale e mezzi per cancelli e gestione traffico Squadre per la vigilanza degli edifici da evacuare Mezzi per il pronto intervento Squadre per diramazione messaggi alla popolazione</p>
<p style="text-align: center;">SA3 Allarme</p>	<p>Responsabile della funzione Volontariato Dispone l'invio di volontari Responsabile della funzione Materiali e mezzi Invia materiali e mezzi necessari ad assicurare l'assistenza alla popolazione presso i centri di accoglienza</p>	<p>Volontari per il supporto alle attività delle strutture operative Aree di accoglienza Personale necessario ad assicurare l'assistenza alla popolazione presso le aree Personale per controlli antisciacallaggio materiali e mezzi necessari ad assicurare l'assistenza alla popolazione presso i centri di accoglienza</p>

2.4. Evento sismico

Stato di attivazione	Descrizione	Risorse da impiegare
SA3 Allarme	Il Sindaco coordina nelle fasi iniziali dell'evento (48-72h) le attività di soccorso alla popolazione e messa in sicurezza del territorio fino all'arrivo delle forze sovraordinate.	Personale delle associazioni di volontariato Mezzi per movimentazione terre Mezzi e uomini per il recupero persone Personale per controlli antisismici Aree di accoglienza